



STUDIO DI INGEGNERIA E ARCHITETTURA  
 DOTT. ING. **CLAUDIO BADARIOTTI**  
 VIA REGIS 1 - 10064 PINEROLO - TO  
 TEL. 011/397.810 - FAX 011/396.009  
 E-MAIL: claudio.badarotti@ingec.eu  
 badarotti@studiobadarotti.it

COMUNE DE: LUSERNETTA | PROGETTISTA: BADARIOTTI ING. CLAUDIO

COMMITTENTE: PONTEVECCHIO S.R.L.

**MODIFICAZIONI ai sensi art. 17, comma 12, lettera a) - b) - e) della L.R. 56/77 e s.m.i.**

allegato al PIANO ESECUTIVO CONVENZIONATO  
 IN ZONA D2 E LIMITOFI DEL P.R.G.C. VIGENTE E P.R.G.C. ADOTTATO  
 PER NUOVO STABILIMENTO PRODUTTIVO ACQUE MINERALI "PONTEVECCHIO S.R.L."

PROGETTO:

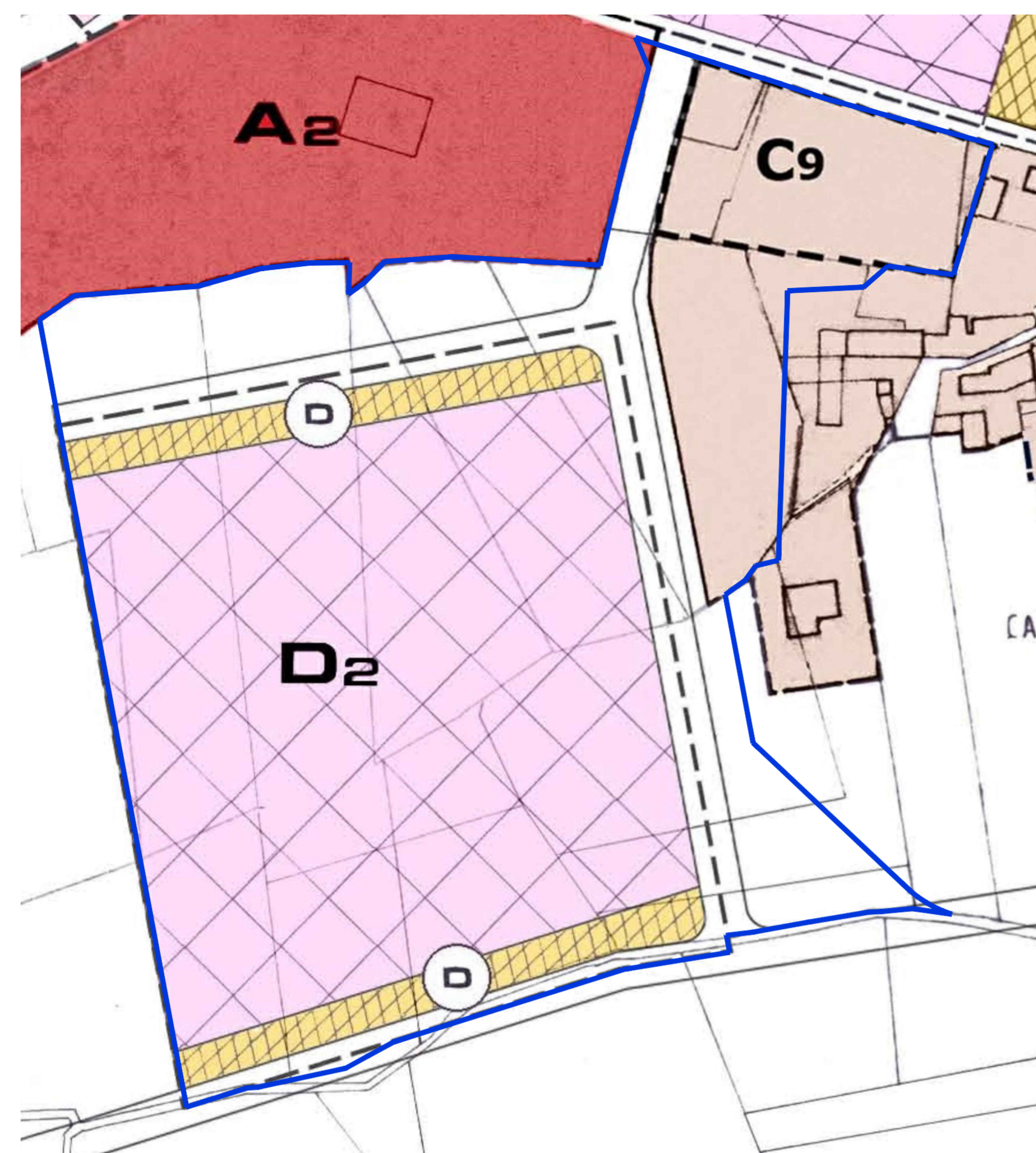
P.R.G.C. VIGENTE: QUADRO A E QUADRO B  
 P.R.G.C. ADOTTATO: QUADRO C E QUADRO D

IL RICHIEDENTE: IL PROGETTISTA:

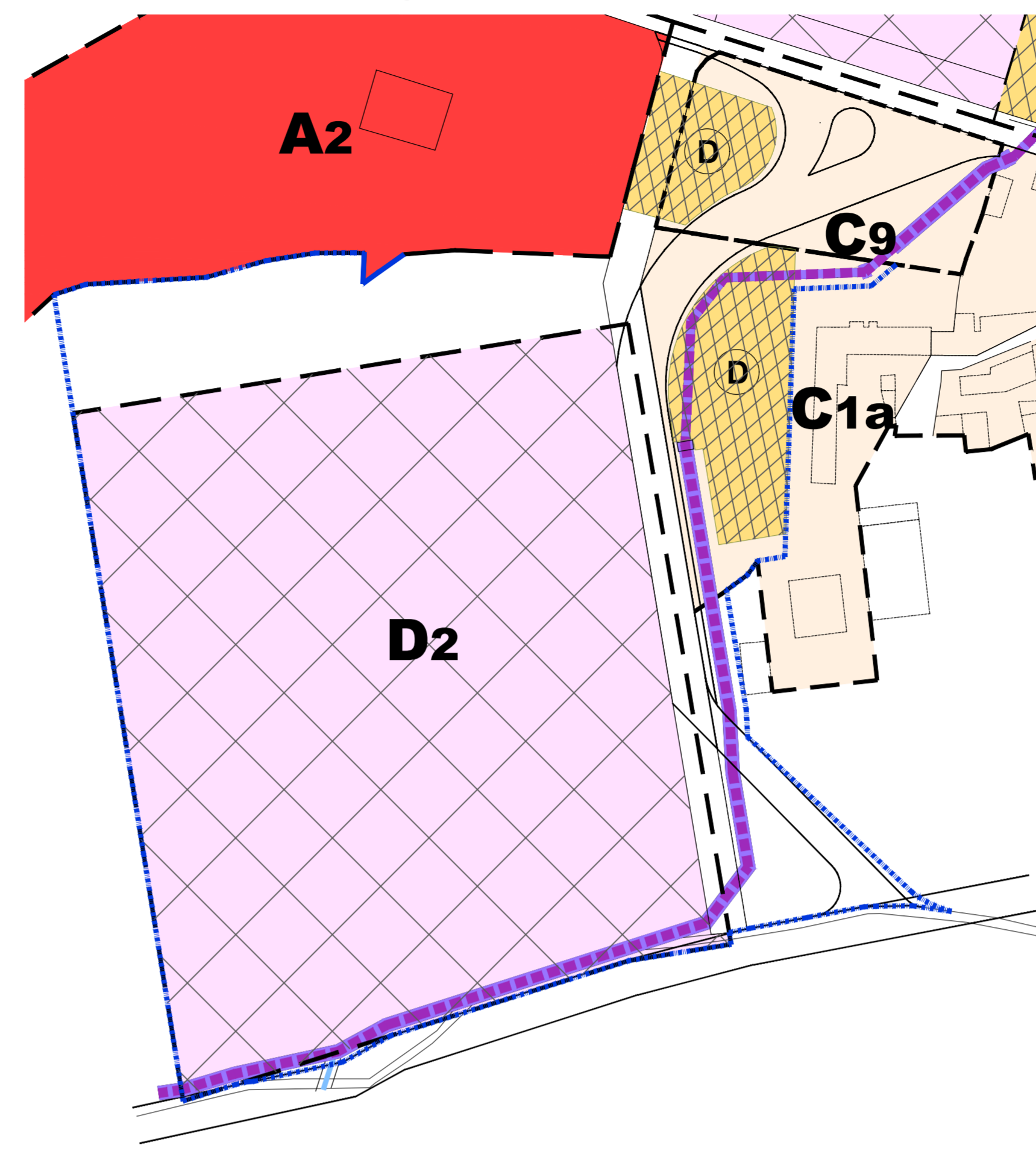
SCALA: 1:1.000 | PR. 1/A29  
 DATA: 30/12/2022 | TAVOLA T05  
 REVISIONE:  
 17/02/2023

**P.R.G.C. VIGENTE**

**QUADRO A**  
 estratto del P.R.G.C.  
 ingrandimento Scala 1:1.000



**QUADRO B**  
 modificazioni ai sensi lettere a), c) ed e) comma 12 dell'Art. 17 L.R. 56/77 e s.m.i.  
 ingrandimento Scala 1:1.000



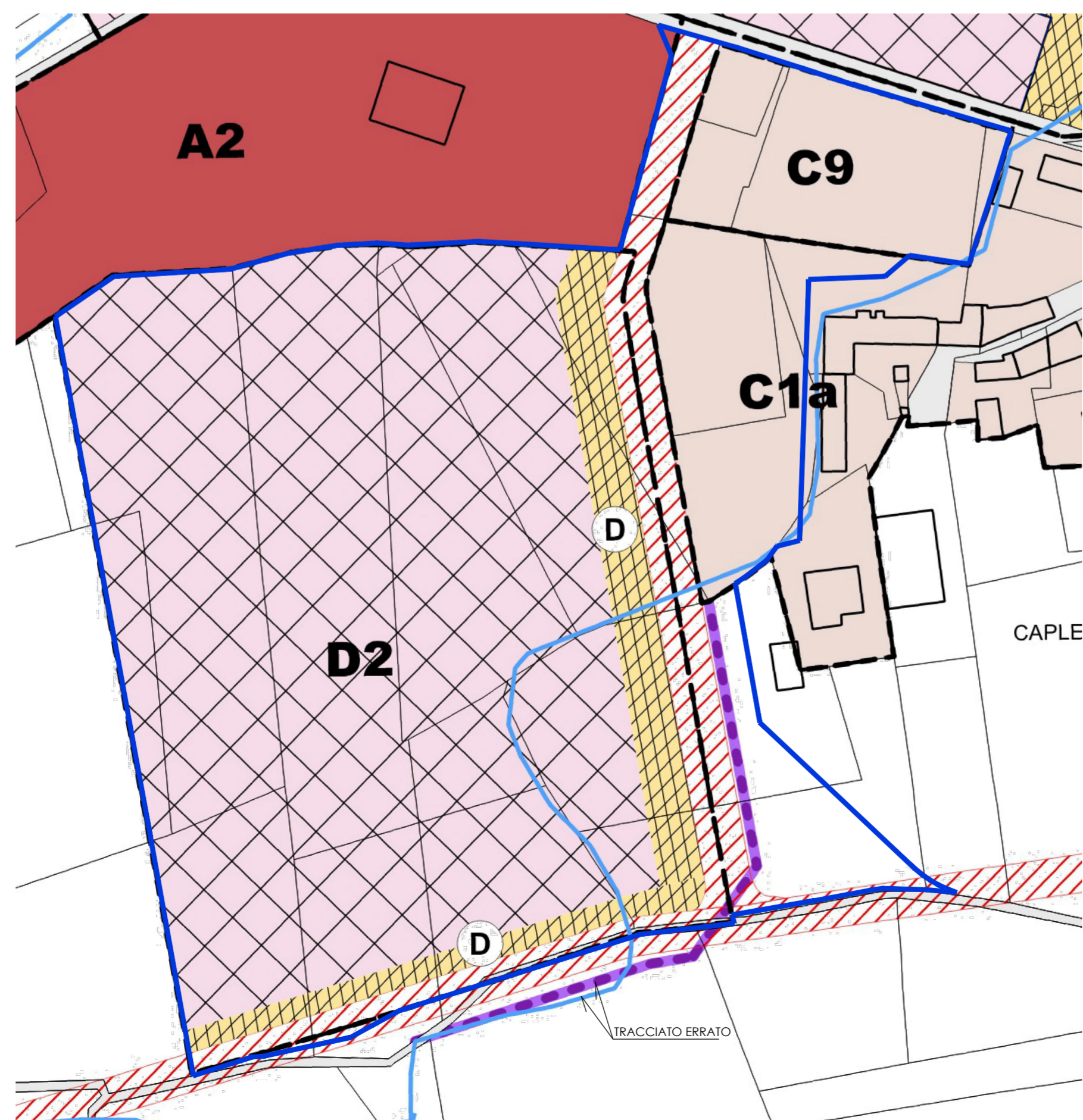
ZONA	SUPERFICIE AREA P.E.C.					
	COMPARTO 1			COMPARTI 1 E 2		
	PRGC VIGENTE			PRGC ADOTTATO		
	NDA e CATASTALE/GRAFICA	REALE	CATASTALE/GRAFICA	NDA e CATASTALE/GRAFICA	REALE	CATASTALE/GRAFICA
<b>D2</b>	17800	17836	17889	20700	20724	20760
<b>C9</b>	2500	2414	2453	2500	2414	2453
<b>C1a</b>	2.238	2.242	2.238	2.238	2.242	2.238
<b>E</b>	1.223	1.223	1.223	1.223	1.223	1.223
AREA VIABILITA' COMUNALE	1031	1008	976	976	1008	976
	24792	24723	24779	27637	27611	27650

- LEGENDA
- MODIFICAZIONI ai sensi lettere a), b) ed e) comma 12 dell'Art. 17 della L.R. 56/77 e s.m.i.
  - DELIMITAZIONE DI AREA VOLTA ALLA FORMAZIONE DI P.E.C. DI INIZIATIVA PRIVATA
  - SUPERFICIE TERRITORIALE INVARIATA
  - NOTA: SUPERFICIE FONDIARIA INVARIATA
  - VIABILITA' A PROGETTO MODIFICATA ai sensi lettere a) - b) c. 12 art. 17 della L.R. 56/77 e s.m.i.
  - AREE DI SERVIZIO PR L'INDUSTRIA E L'ARTIGIANATO MODIFICHE ai sensi lettera b) c.12 art. 17 della L.R. 56/77 e s.m.i. (relative esclusivamente alla zona D2)

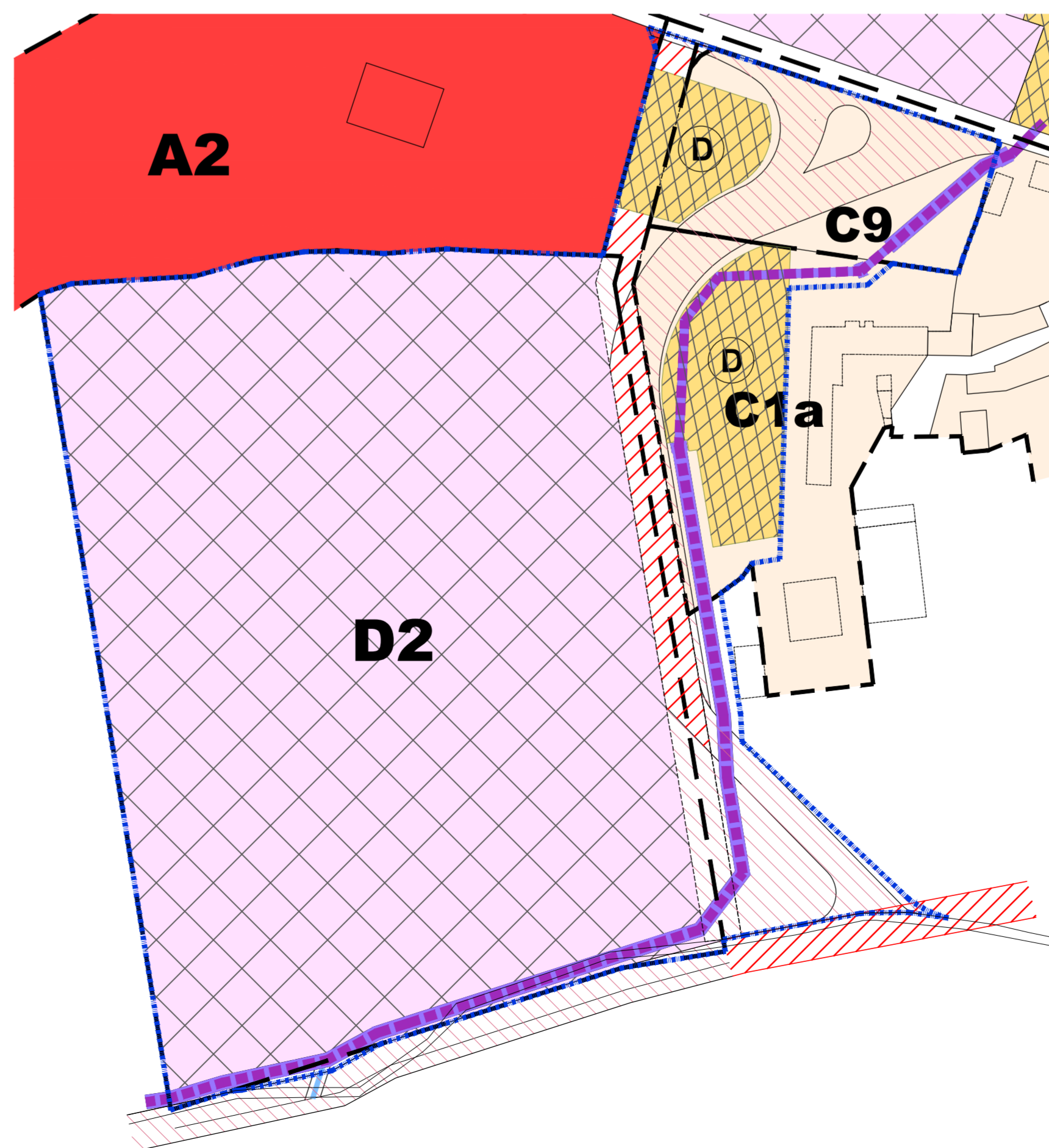
- LEGENDA \_ P.R.G.C. VIGENTE
- NUOVO IMPIANTO DU AREE INEDIFICATE A DESTINAZIONE D'USO DI PROGETTO INDUSTRIALE
  - RETE VIARIA IN PROGETTO
  - AREE DI SERVIZIO PER L'INDUSTRIA E L'ARTIGIANATO
  - COMPLETAMENTO

**P.R.G.C. ADOTTATO CON D.C.C. N. 36 del 15/12/2022**

**QUADRO C**  
 estratto del P.R.G.C.  
 ingrandimento Scala 1:1.000



**QUADRO D**  
 modificazioni ai sensi lettere a), c) ed e) comma 12 dell'Art. 17 L.R. 56/77 e s.m.i.  
 ingrandimento Scala 1:1.000



- LEGENDA
- MODIFICAZIONI ai sensi lettere a), b) ed e) comma 12 dell'Art. 17 della L.R. 56/77 e s.m.i.
  - DELIMITAZIONE DI AREA VOLTA ALLA FORMAZIONE DI P.E.C. DI INIZIATIVA PRIVATA
  - SUPERFICIE TERRITORIALE INVARIATA
  - NOTA: SUPERFICIE FONDIARIA INVARIATA
  - VIABILITA' A PROGETTO MODIFICATA ai sensi lettere a) - b) c. 12 art. 17 della L.R. 56/77 e s.m.i.
  - AREE DI SERVIZIO PR L'INDUSTRIA E L'ARTIGIANATO MODIFICHE ai sensi lettera b) c.12 art. 17 della L.R. 56/77 e s.m.i. (relative esclusivamente alla zona D2)

- LEGENDA \_ P.R.G.C. ADOTTATO in data 15/12/2022
- NUOVO IMPIANTO DU AREE INEDIFICATE A DESTINAZIONE D'USO DI PROGETTO INDUSTRIALE
  - RETE VIARIA IN PROGETTO
  - AREE DI SERVIZIO PER L'INDUSTRIA E L'ARTIGIANATO
  - COMPLETAMENTO